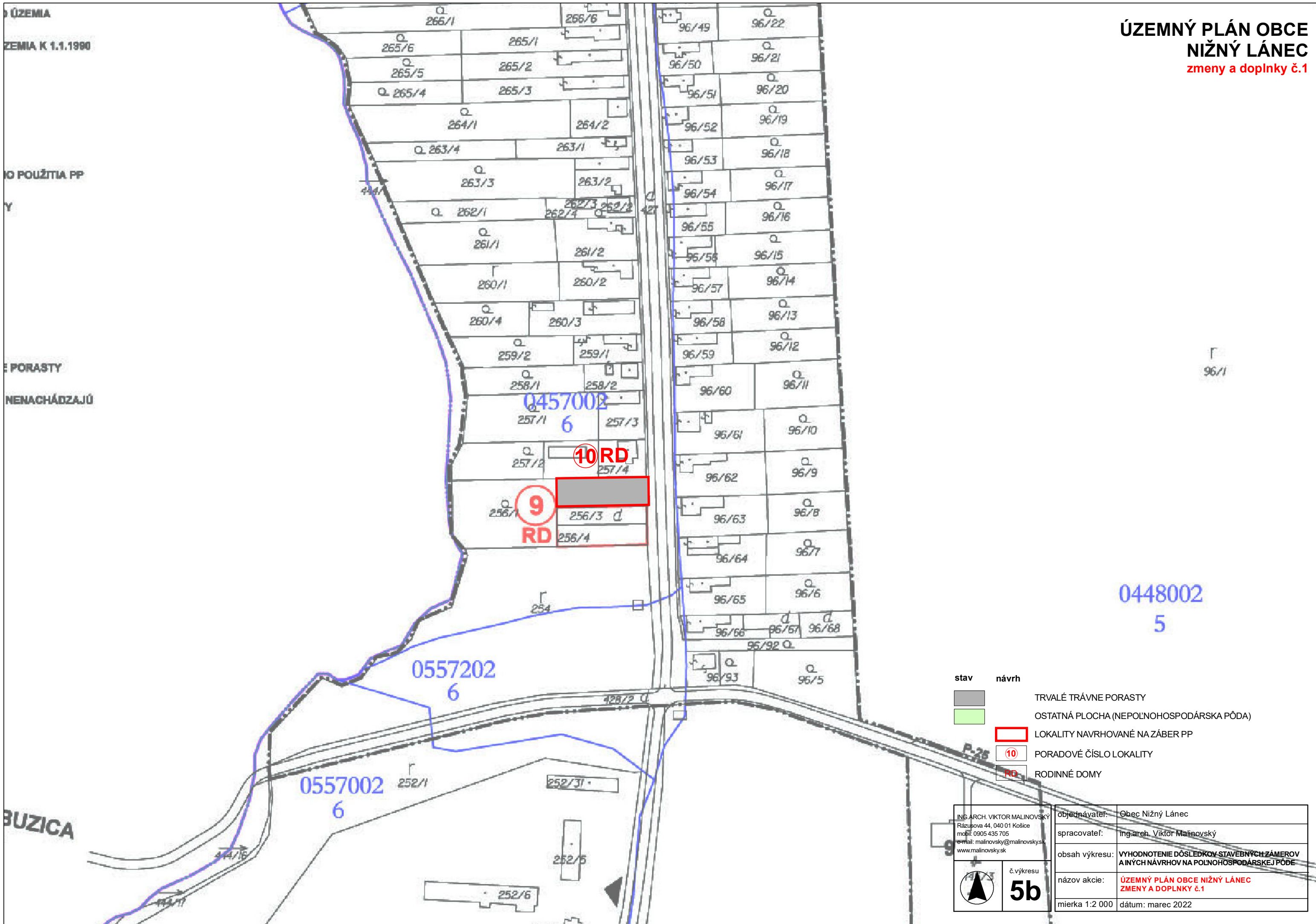








ÚZEMNÝ PLÁN OBCE NIŽNÝ LÁNEC

zmeny a doplnky č.1



ÚZEMIA
 ZEMIA K 1.1.1990
 POUŽITIA PP
 PORASTY
 NENACHÁDZAJÚ

- | stav | návrh | |
|---|-------|---|
|  | | TRVALÉ TRÁVNE PORASTY |
|  | | OSTATNÁ PLOCHA (NEPOL'NOHOSPODÁRSKA PÓDA) |
|  | | LOKALITY NAVRHOVANÉ NA ZÁBER PP |
|  | | PORADOVÉ ČÍSLO LOKALITY |
|  | | RODINNÉ DOMY |

ING. ARCH. VIKTOR MALINOVSKÝ Rázusova 44, 040 01 Košice mobil: 0905 435 705 e-mail: malinovskyy@malinovskyy.sk www.malinovskyy.sk	objednávateľ:	Obec Nižný Lánec
	spracovateľ:	ing. arch. Viktor Malinovský
 č. výkresu 5b	obsah výkresu:	VYHODNOTENIE DÔSLEDKOV STAVEBNÝCH ZÁMEROV A INÝCH NÁVRHOV NA POL'NOHOSPODÁRSKEJ PÓDE
	názov akcie:	ÚZEMNÝ PLÁN OBCE NIŽNÝ LÁNEC ZMENY A DOPLNKY Č.1
	mierka 1:2 000	dátum: marec 2022