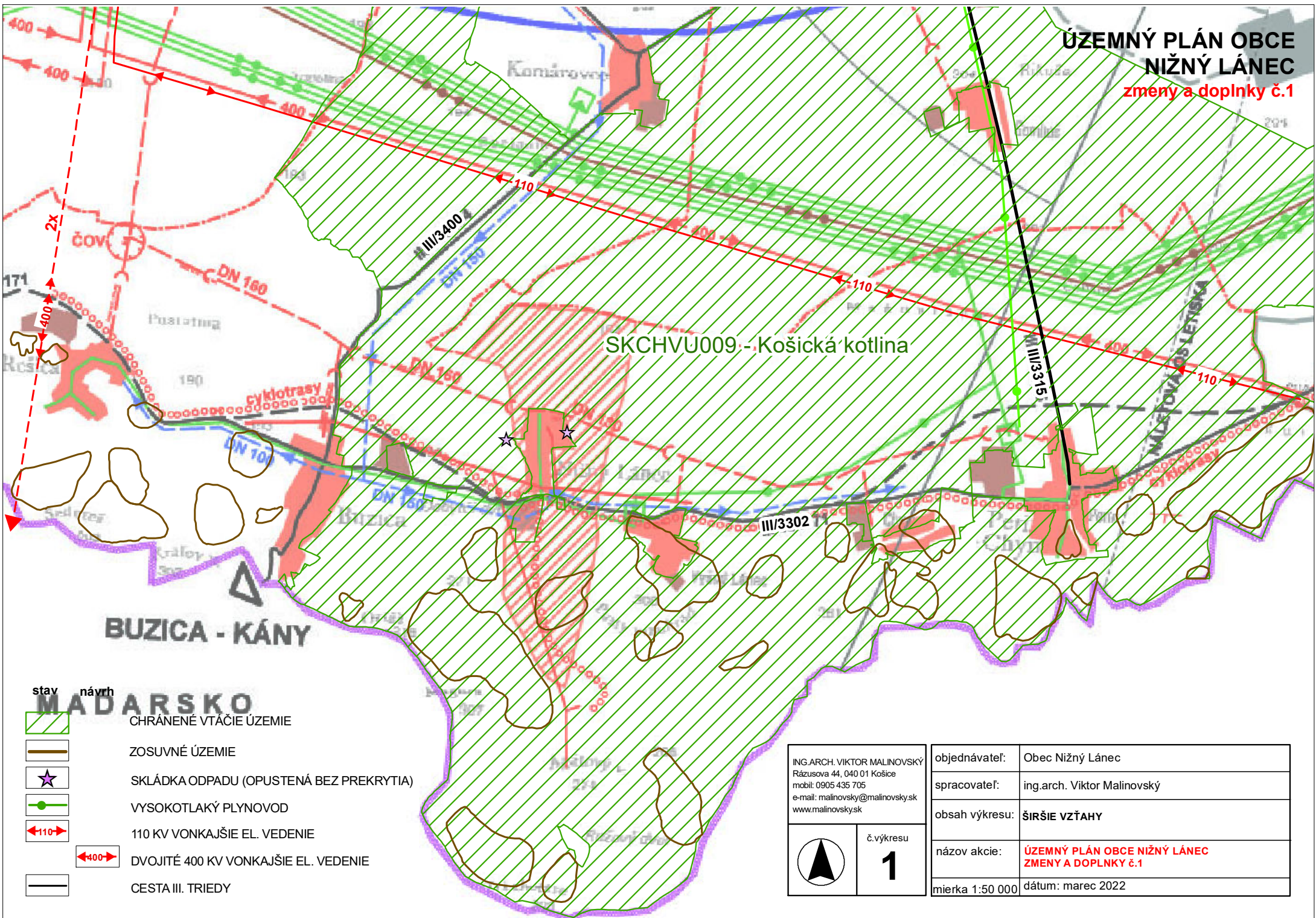









**ÚZEMNÝ PLÁN OBCE NIŽNÝ LÁNEC**  
**zmeny a doplnky č.1**



stav návrh  
**MADARSKO**  
 CHRÁNENÉ VTÁČIE ÚZEMIE

-  CHRÁNENÉ VTÁČIE ÚZEMIE
-  ZOSUVNÉ ÚZEMIE
-  SKLÁDKA ODPADU (OPUSTENÁ BEZ PREKRYTIA)
-  VYSOKOTLAKÝ PLYNOVOD
-  110 KV VONKAJŠIE EL. VEDENIE
-  DVOJITÉ 400 KV VONKAJŠIE EL. VEDENIE
-  CESTA III. TRIEDY

ING.ARCH. VIKTOR MALINOVSKÝ  
 Rázusova 44, 040 01 Košice  
 mobil: 0905 435 705  
 e-mail: malinovskyy@malinovskyy.sk  
 www.malinovskyy.sk



č.výkresu  
**1**

objednávateľ:	Obec Nižný Lánec
spracovateľ:	ing.arch. Viktor Malinovský
obsah výkresu:	<b>ŠIRŠIE VZŤAHY</b>
názov akcie:	<b>ÚZEMNÝ PLÁN OBCE NIŽNÝ LÁNEC ZMENY A DOPLNKY Č.1</b>
mierka 1:50 000	dátum: marec 2022