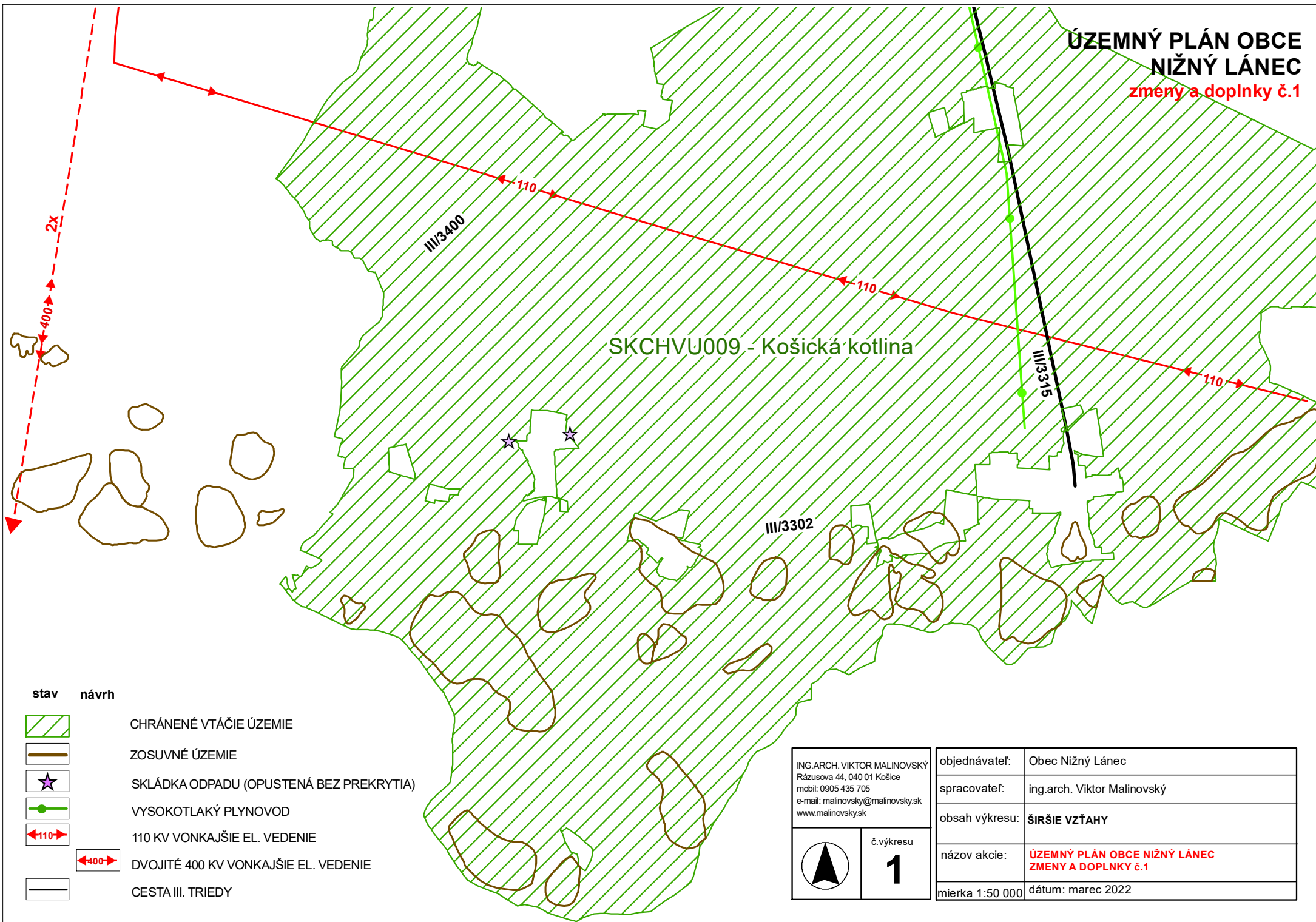









ÚZEMNÝ PLÁN OBCE NIŽNÝ LÁNEC
zmeny a doplnky č.1



stav návrh

-  CHRÁNENÉ VTÁČIE ÚZEMIE
-  ZOSUVNÉ ÚZEMIE
-  SKLÁDKA ODPADU (OPUSTENÁ BEZ PREKRYTIA)
-  VYSOKOTLAKÝ PLYNOVOD
-  110 KV VONKAJŠIE EL. VEDENIE
-  DVOJITÉ 400 KV VONKAJŠIE EL. VEDENIE
-  CESTA III. TRIEDY

ING.ARCH. VIKTOR MALINOVSKÝ
 Rázusova 44, 040 01 Košice
 mobil: 0905 435 705
 e-mail: malinovskyy@malinovskyy.sk
 www.malinovskyy.sk

č.výkresu
1

objednávateľ:	Obec Nižný Láneč
spracovateľ:	ing.arch. Viktor Malinovský
obsah výkresu:	ŠIRŠIE VZŤAHY
názov akcie:	ÚZEMNÝ PLÁN OBCE NIŽNÝ LÁNEC ZMENY A DOPLNKY Č.1
mierka 1:50 000	dátum: marec 2022